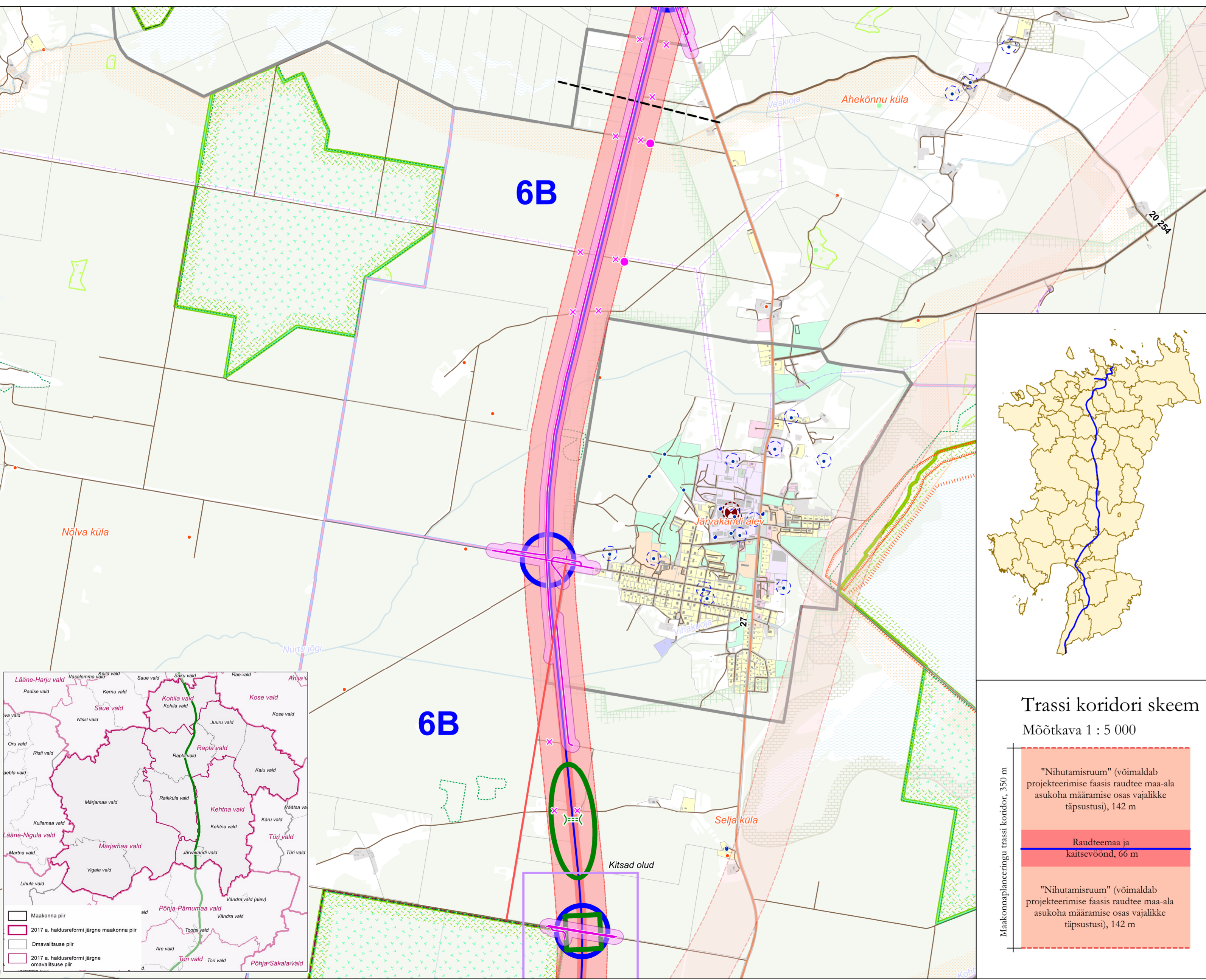


# Rapla maakonnaplaneering Rail Balticu trassi koridori asukoha määramiseks

## Planeeringulahendus Järvakandi valla osas

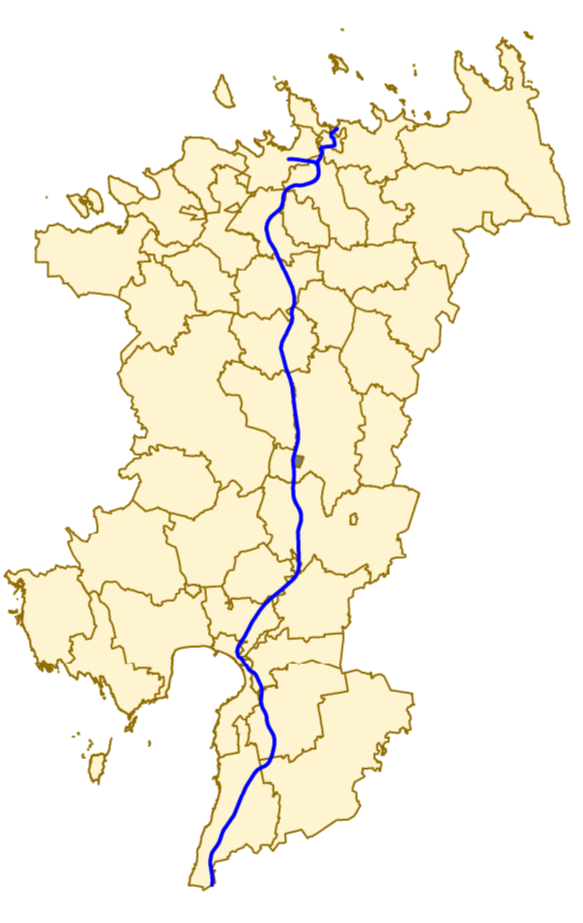
Möötkava 1 : 20 000

0 1 km



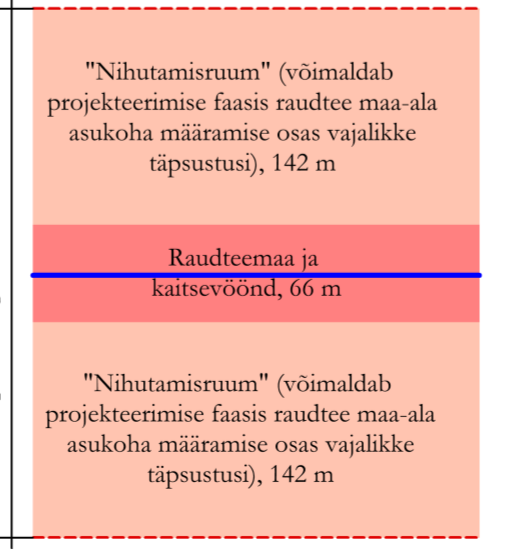
### PLANEERITAV

- Rail Baltic trassi koridor
- Lõigu algus ja - lõpp
- Eritasandiline ristumine teega/rööbasteega (mootorsõidukitele liiklemiseks, maanteeviadukti lahenduses luuakse tingimused ohutuks liiklemiseks ka kergliiklejale)
- Suurimetajate läbipääsu piirkond
- Õkodukti celdatav asukoht eelprojekti täpsusastme hindamise tulemusel
- Eritasandiline riste maanteega, kus on tagatud ka loomade ülepääs
- Planeeringuga määratav trassi koridori ala, kus ei ole teatud ulatuses ja suunas raudteema ja raudtee kaitsevööndi nihutamise trassi koridori sees lubatud
- Tagasipöördekoht metsateel
- Kavandatav teesulg
- Rail Baltic raudtee ehitamisest tingitud kavandatav/ümberehitatav tee (koos puhvriga 50+50 m)
- Varasemalt planeeritud/projekteeritud tee või selle alternatiivne lahendus (Rail Balticu projektis ei lahendata detailselt ja ei ehitata välja)
- Võrdluses olnud Rail Baltic trassi koridori alternatiiv



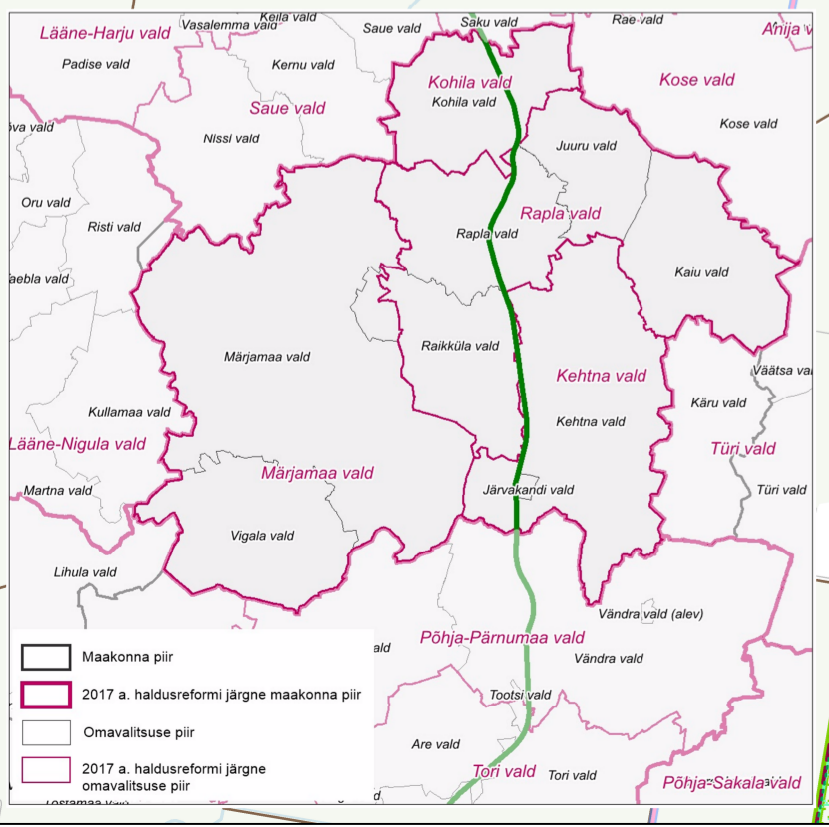
### Trassi koridori skeem

Möötkava 1 : 5 000



### TAUSTAINFO

- Maakasutus katastrüksuse sihtotstarbe järgi
- Elamumaa
  - Ühiskondlike ehitiste maa
  - Sotsiaalmaa
  - Üldkasutatav maa
  - Ärimaa
  - Tootmismaa
  - Mäetööstusmaa
  - Turbatööstusmaa
  - Jäätmehooldi maa
  - Riigikaitsemaa
  - Transpordimaa
- Katastrüksuse piir
- Kultuuriväärtused
- Ehitismälestis
  - Ajaloomälestis
  - Arheoloogiamälestis
  - Mälestise kaitsevöönd
  - Pärandkultuuri objekt
- Tehnovõrgud
- 110 - 330 kV elektriliinid
- Muud leppemärgid
- Maakonna piir
  - Omavalitsuse piir
  - Asustusüksuse piir
  - Metsa- ja põllumajandusmaa
  - Veekogu
  - Hooned, õaeala
  - Ohtlik ettevõtte ja selle ohutsioon
- Maakonnaplaneeringu teemaplaneering "Asustust ja maakasutust suunavad keskkonnatingimused"
- Roheline võrgustik
  - Väärtuslik maastik
- Teed
- Põhimaantee
  - Tugimaantee
  - Kõrvalmaantee
  - Kohalik tee
- Looduskaitse
- Natura 2000 ala
  - Hoiuala
  - Kaitsealune liik
  - Projekteeritav kaitsealune objekt
  - Püsilupaik
  - Väärilupaik
  - Märgala ja soo
  - Puurkaev koos sanitaarkaitsevööndiga
- Maardlad
- Maardla
  - Maardla plokk



Rapla maakonnaplaneering Rail Balticu trassi koridori asukoha määramiseks	
Möötkava	1 : 20 000
Kaardi nimi	Joonis 4. Planeeringulahendus Järvakandi valla osas
Stadium	Kehtestatud veebruar 2018
Planeering	
Konsultant-koostaja	

Kaardi koostamisel on kasutatud Keskkonnateabe Keskuse Keskkonnaregistri ja EELISE (seisuga 30.03.2016) andmeid (projekteerimiseks vajalikud kihid seisuga 18.05.2016), Maa-ameti ETAK Põhikaardi (seisuga 30.03.2016), haldus- ja administratiivpiiride (seisuga 29.02.2016), maardlate (seisuga 06.07.2016), ohtlike ettevõtete (seisuga 26.09.2016), katastrüksuste piiride (28.03.2016) andmeid, Kultuurimälestiste Riikliku Registri (seisuga 21.05.2013), Põllumajandusamet maaparandussüsteemi (seisuga 22.04.2013) andmeid, Eesti Gaasi gaasitrasside (seisuga 21.05.2013), Eleringi elektriliinide (21.05.2013) ning Harju, Rapla ja Pärnu maakonna teemaplaneeringute andmeid.