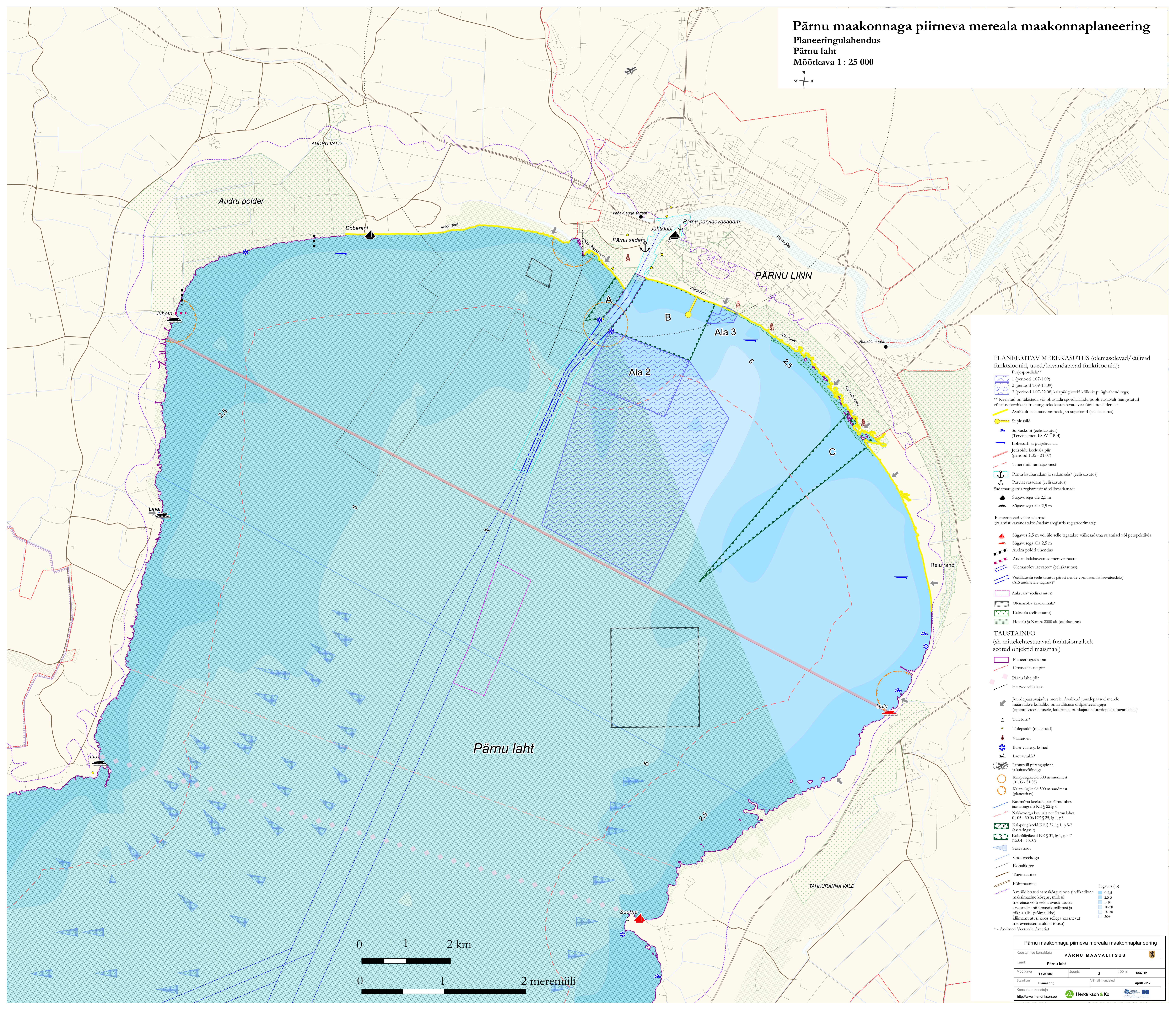
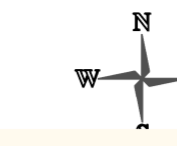


Pärnu maakonnaga piirneva mereala maakonnaplaneering

Planeeringulahendus

Pärnu laht

Mõõtkava 1 : 25 000



PLANEERITAV MEREKASUTUS (olemasolevad/säilivad funktsioonid, uued/kavandatud funktsioonid):

- Purjepoodala**
- 1 (periood 1.07-1.09)
- 2 (periood 1.09-15.09)
- 3 (periood 1.07-22.08, kalapüügikeel kõikide püügivahenditega)

** Keelatud on talistada või ohustada spordilalidul pool vastavalt märgistatud võistluspordiks ja treeninguteks kasutatavate vesivõrkude liikemist

- Avakult kasutatav rannaala, sh supelrand (eelskasutus)
- Suplussid
- Supluskoht (eelskasutus) (Tervisamene, KOV CP-4)
- Lohesordi ja purjelaua ala
- Jeliosõidu keeluala piir (periood 1.05 - 31.07)
- 1 merepiiril rannajoonest
- Pärnu kaubasadam ja sadamaala* (eelskasutus)
- Parvlaevasadam (eelskasutus)
- Sadamaregistris registreeritud väikesadamad:
- Sügavusega üle 2,5 m
- Sügavusega alla 2,5 m

Planeeritavad väikesadamad (rijamist kavandatakse/sadamaregistris registreerimata):

- Sügavus 2,5 m või üle selle tagatakse väikesadama rajamisel või perspektiivis
- Sügavusega alla 2,5 m
- Audru poolni ühendus
- Audru kalakasvatuse mereveehaare
- Olemasolev laevatee* (eelskasutus)
- Veevõrgu laevatee* (eelskasutus)
- Ankruala* (eelskasutus)
- Olemasolev kaadamisaala*
- Kaitseala (eelskasutus)
- Hoiuala ja Natura 2000 ala (eelskasutus)

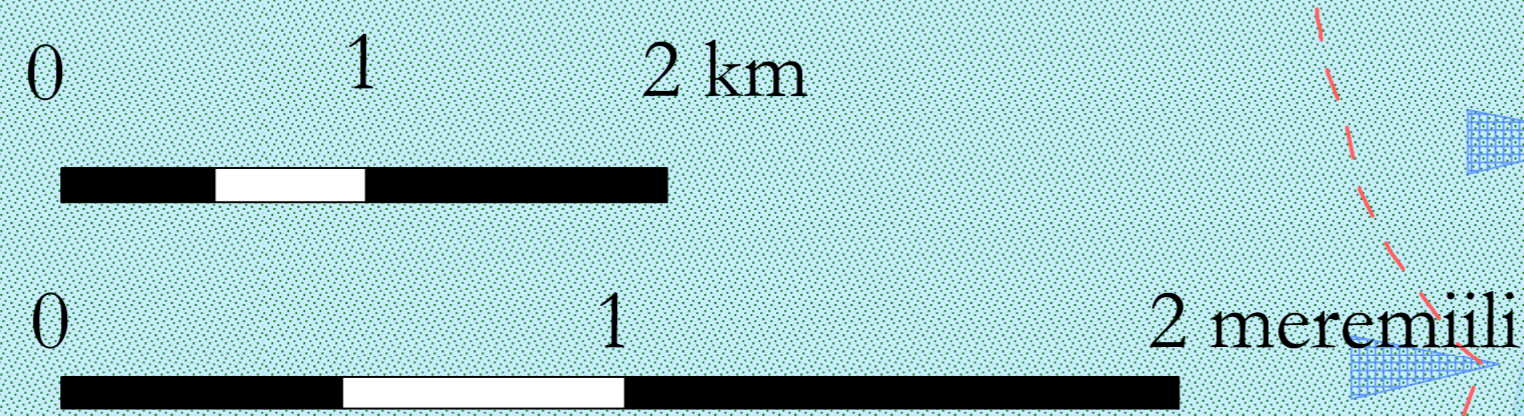
TAUSTAINFO (sh mittekehtestatud funktsionaalselt seotud objektid maismaal)

- Planeeringuala piir
- Omalaisuse piir
- Pärnu lahe piir
- Heitvee väljalask
- Juurdepääsuviimane merele. Avakult juurdepääsud merele määratakse kohaliku omavalitsuse üldplaneeringuga (operatiivteenistusele, kaluritele, puhkajatele juurdepääsu tagamiseks)
- Tuletorn*
- Tulepaak* (maismaal)
- Vaetorn
- Ilusa vaatega kohad
- Laevavrak*
- Lennuvälj piirangupiir ja kaitsevööndiga
- Kalapüügikeel 500 m suulmest (01.05 - 31.05)
- Kalapüügikeel 500 m suulmest (planeeritav)
- Kastmõra keeluala piir Pärnu lahes (aastaringne) KE § 22 lg 6
- Näkkevõrgu keeluala piir Pärnu lahes 01.05 - 30.06 KE § 25, lg 1, p 5-7 (aastaringne)
- Kalapüügikeel KE § 37, lg 1, p 5-7 (aastaringne)
- Kalapüügikeel KE § 37, lg 1, p 5-7 (15.04 - 15.07)
- Seisvnoot
- Voonareekogud
- Kohalik tee
- Tugimaantee
- Põhimaantee
- 3 m üldistatud samakõrgusjoon (indikatiivne)

Sügavus (m)

- 0-2,5
- 2,5-5
- 5-10
- 10-20
- 20-30
- 30+

* - Andmed Vetelede Amernist



Pärnu maakonnaga piirneva mereala maakonnaplaneering			
Koostamise korraldaja PÄRNU MAAVALITSUS			
Kaart	Pärnu laht		
Mõõtkava	1 : 25 000	Joonis	2
Staadium	Planeering	Võimeld	muudetud
Konsultantide koostöö	aprill 2017		
http://www.hendrikson.ee	Hendrikson & Ko	Uusima	