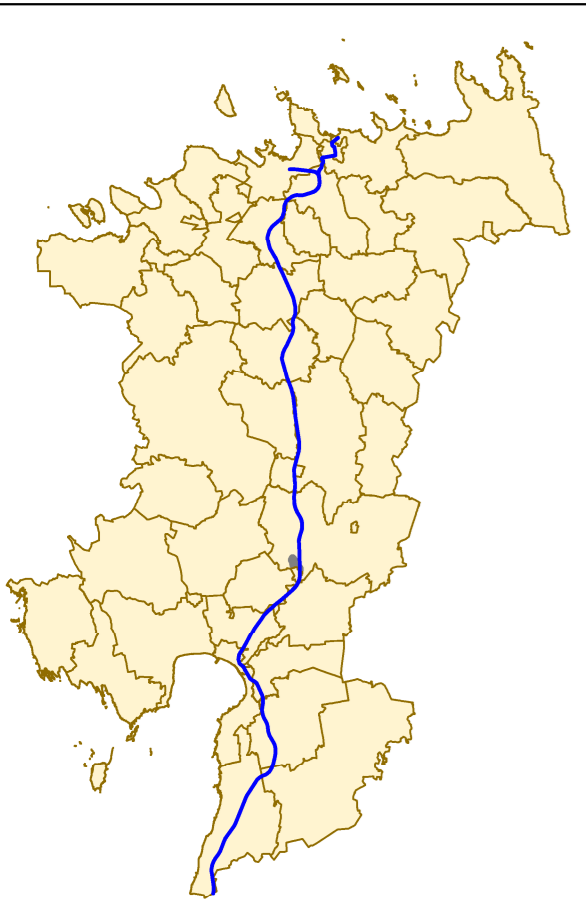


Pärnu maakonnaplaneering Rail Balticu trassi koridori asukoha määramiseks

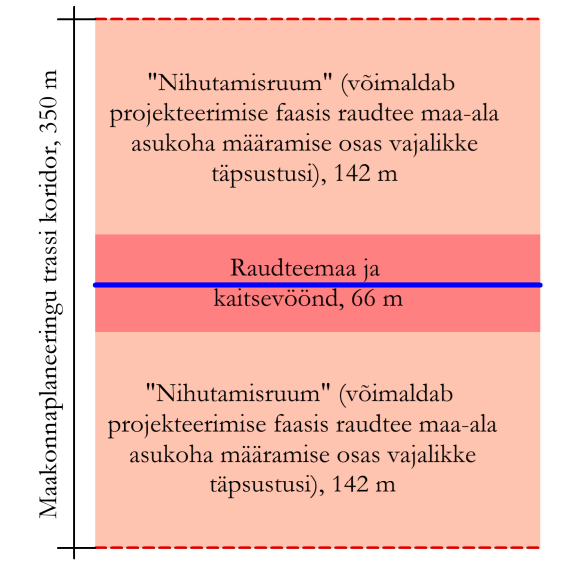
Planeeringulahendus Tootsi valla osas

Mõõtkava 1 : 20 000



Trassi koridori skeem

Mõõtkava 1 : 5 000



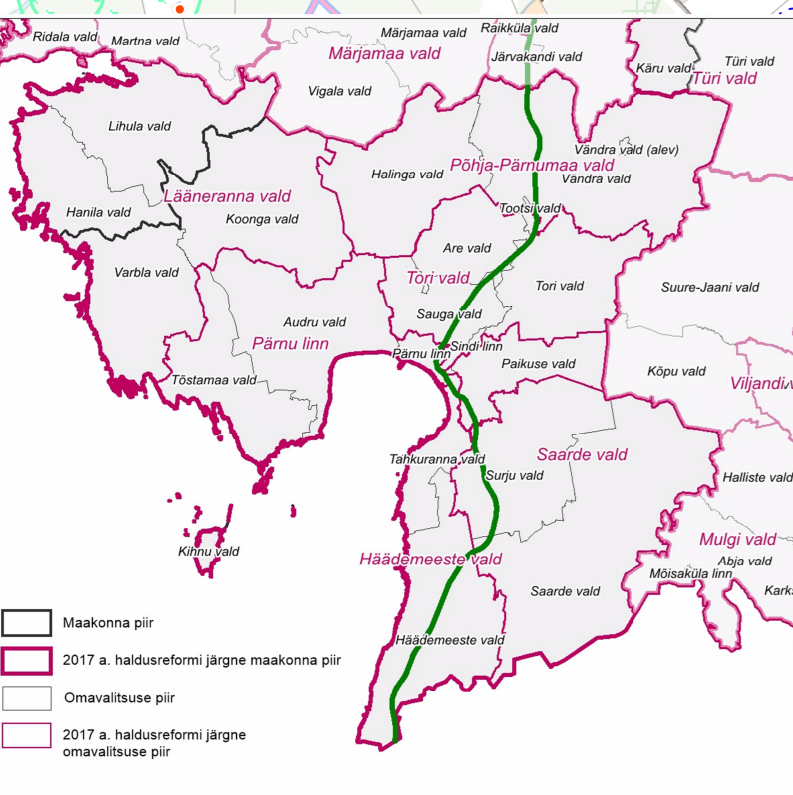
Maakonnaplaneeringu trassi koridor, 350 m

PLANEERITAV

- Rail Balticu trassi koridor
- Lõigu algus ja - lõpp
- Eritasandiline ristumine teega/rööbastega (mootorsõidukitele liiklemiseks, maanteeviadukti lahenduses luuakse tingimused ohutuks liiklemiseks ka kergliiklejale)
- Eritasandiline ristumine jalg- ja/või jalgrattateega
- Eritasandiline ristumine vooluveekoguga (silla lahenduse väljatöötamisel eelprojekti etapis tuleb lahtuvalt KSH hinnangust arvestada vajadusega jätta kergliiklejatele ja loomadele piki looduslike vooluveekogude kallast liikumiseks kaldariba)
- Suurimetajate läbipääsu piirkond
- Ökodukti eeldatav asukoht eelprojekti täpsustamisel
- Tagasipöördekoht metsateel
- Kavandatav teesulg
- Perspektiivne tee
- Kavandatav jalg- ja jalgrattate
- Rail Balticu raudtee ehitamisest tingitud kavandatav/ümberehitatav tee (koos puhvriga 50+50 m)
- Kavandatava/ümberehitatava tee alternatiivne lahendus

TAUSTAINFO

- Võrdluses olnud Rail Balticu trassi koridori alternatiiv
- Maakasutus katastrirüksuse sihtotstarbe järgi**
 - Elamumaa
 - Ühiskondlike ehitiste maa
 - Sotsiaalmaa
 - Üldkasutatav maa
 - Ärimaa
 - Tootmismaa
 - Mäetööstusmaa
 - Turbatööstusmaa
 - Jäätmehoolda maa
 - Riigikaitsemaa
 - Transpordimaa
 - Katastrirüksuse piir
- Maakonnaplaneeringu teemaplaneering "Asustust ja maakasutust suunavad keskkonnaningimused"**
 - Roheline võrgustik
 - Väätuslik maastik
- Kultuuriväärtused**
 - Ehitismälestis
 - Ajaloomälestis
 - Arheoloogiamälestis
 - Mälestise kaitsevoend
 - Pärandkultuuri objekt
- Tehnovõrgud**
 - 110 - 330 kV elektriliinid
 - D kategooria gaasitrass
- Teed**
 - Põhimaantee
 - Tugimaantee
 - Kõrvalmaantee
 - Kohalik tee
 - Raudtee
- Looduskaitse**
 - Natura 2000 ala
 - Kaitseala
 - Hoiuala
 - Kaitsealune liik
 - Projekteeritav kaitsealune objekt
 - Püsilupaik
 - Vääriselupaik
 - Looduse üksikobjekt koos piiranguvööndiga
 - "Ürgloodusraamatu objekt"
 - Natura varinimekiri
 - Allikas
 - Kohalikul tasandil kaitstav objekt
 - Märgala ja soo
 - Puurkaev koos sanitaarkaitsevööndiga
 - RMK puhkeala tsoon
- Maardlad**
 - Maardla
 - Mäeeraldis
 - Taotletav mäeeraldis
 - Mäeeraldis teenindusmaa
 - Taotletava mäeeraldis teenindusmaa
 - Uuringuruum
 - Taotletav uuringuruum
- Muud leppemärgid**
 - Maakonna piir
 - Omavalitsuse piir
 - Asustusüksuse piir
 - Metsa- ja põllumajandusmaa
 - Veekogu
 - Hooned, õueala



Kaardi koostamisel on kasutatud Keskkonnateabe Keskuse Keskkonnaregistri ja EELISe (seisuga 30.03.2016) andmeid (projekteerimiseks vajalikud kihid seisuga 18.05.2016), Maa ameti ETAK Põhikaardi (seisuga 30.03.2016), haldus- ja administratiivpiiride (seisuga 29.02.2016), maardlate (seisuga 06.07.2016), katastrirüksuste piiride (28.03.2016) andmeid, Kultuurimälestiste Riikliku Registri (seisuga 21.05.2013), Põllumajandusamet maaparandussüsteemi (seisuga 22.04.2013) andmeid, Eesti Gaasi gaasitrasside (seisuga 21.05.2013), Eleringi elektriliinide (21.05.2013) ning Harju, Rapla ja Pärnu maakonna teemaplaneeringute andmeid.

| | |
|---|---|
| Pärnu maakonnaplaneering Rail Balticu trassi koridori asukoha määramiseks | |
| Mõõtkava 1 : 20 000 | Kaardi nimi Joonis 12 Planeeringulahendus Tootsi valla osas |
| Stadium Planeering | Kehtestatud veebruar 2018 |
| Konsultant-koostaja | |
| Eesajalprojekt | Hendrikson & Ko |
| KELPROJEKTAS | NOVAC |
| WSP | |