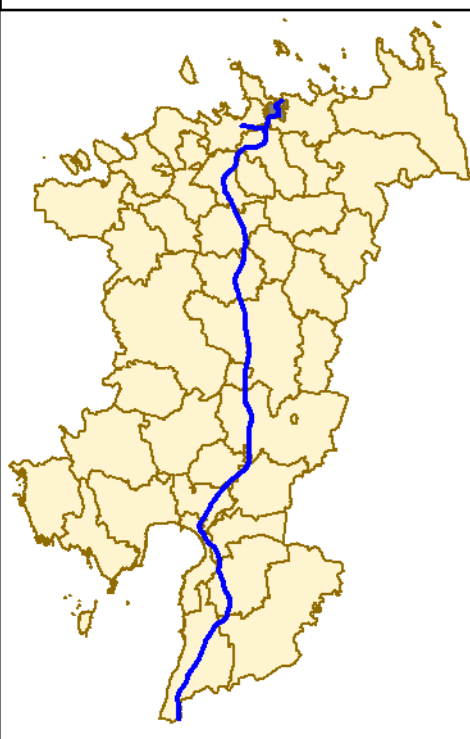


Harju maakonnaplaneering Rail Balticu trassi koridori asukohta määramiseks

Planeeringulahendus Maardu linna osas

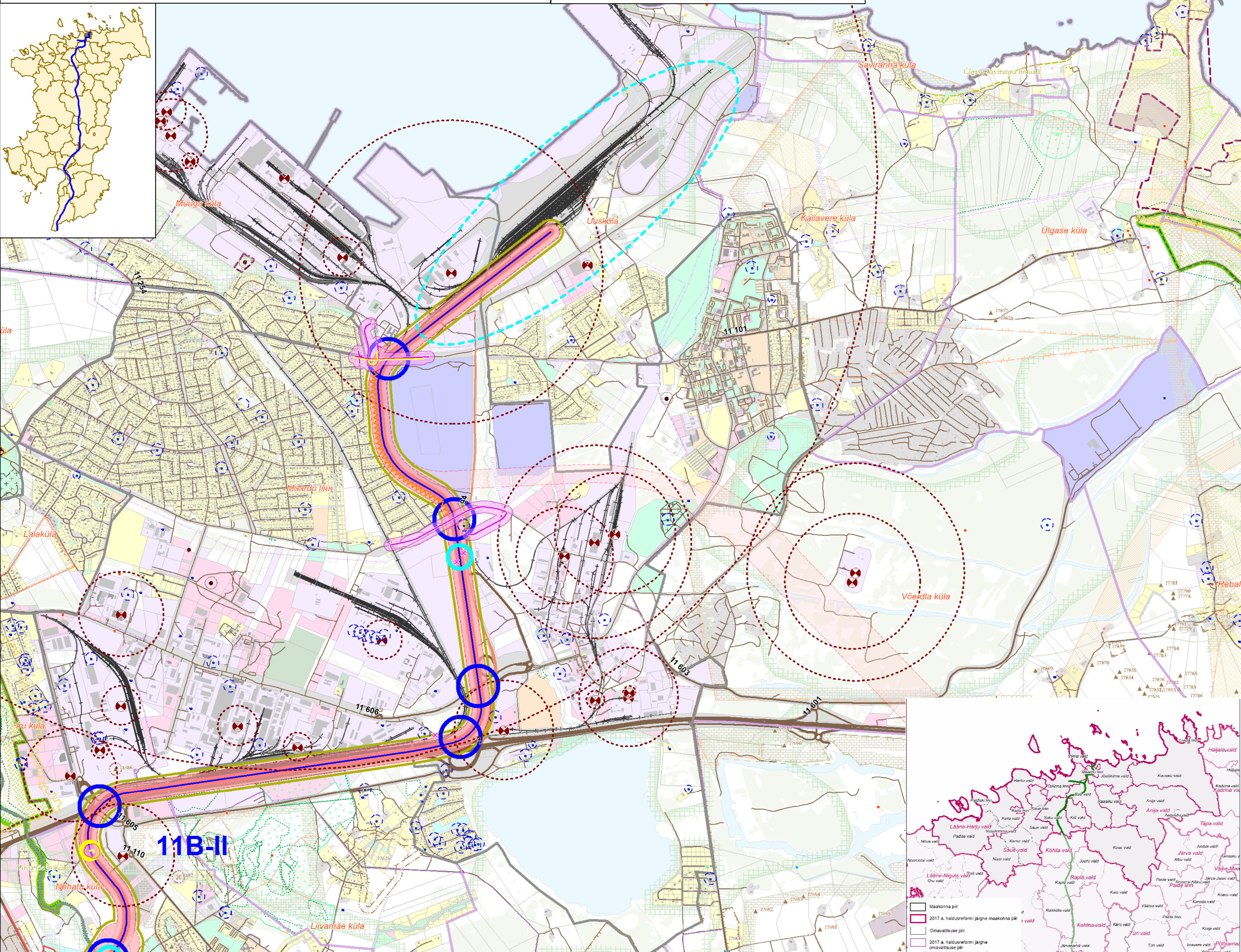
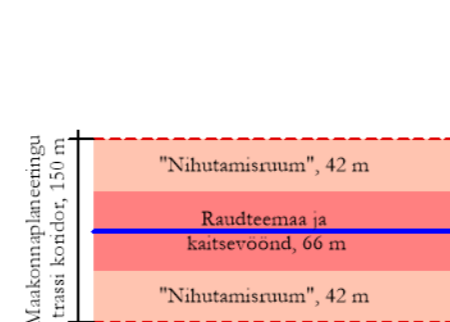
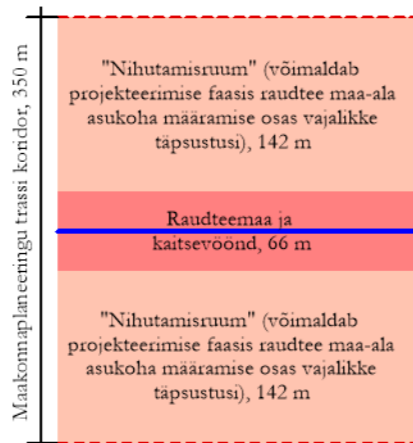
Mõõtkava 1 : 20 000

0 1 km



Trassi koridori skeem

Mõõtkava 1 : 5 000

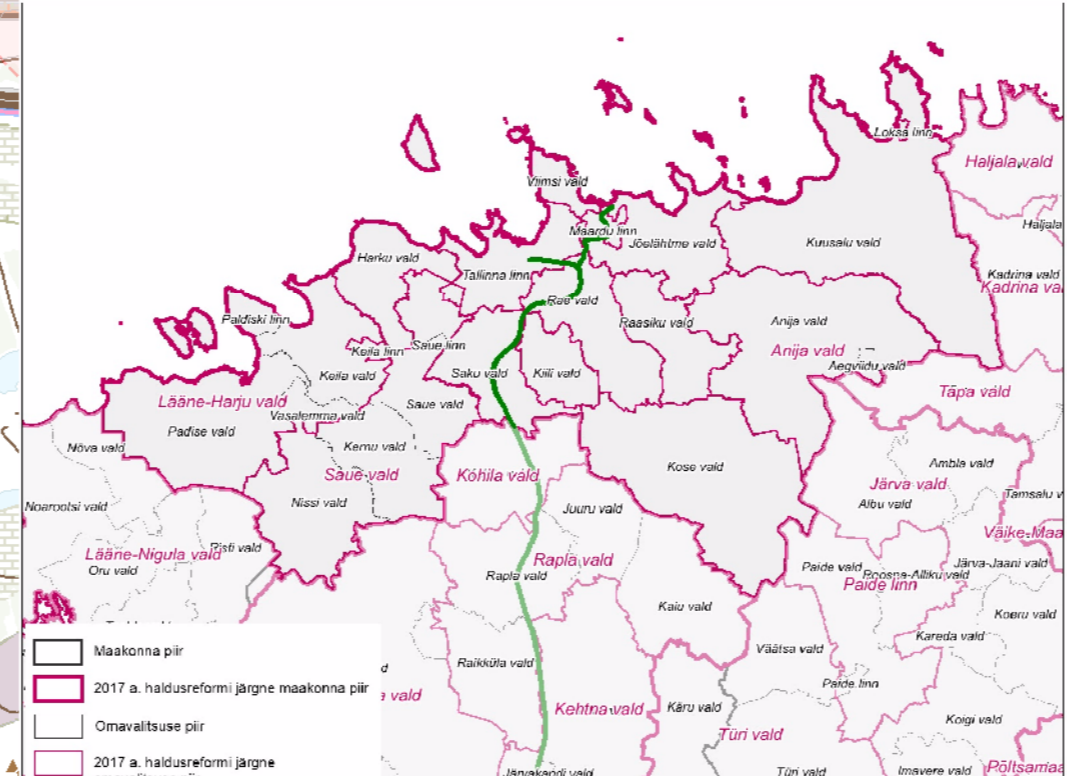


PLANEERITAV

- Rail Baltic trassi koridor
- Lõigu algus ja - lõpp
- Eritasandiline ristumine teega / rööbastega (mootorsõidukitele liiklemiseks, maanteeviadukti lahenduses luuakse tingimused ohutuks liiklemiseks ka kergliiklejale)
- Eritasandiline ristumine vooluveekoguga (silla lahenduse väljatöötamisel eelprojekti etapis tuleb lähtuvalt KSH hinnangust arvestada vajadusega jätta kergliiklejatele ja loomadele piki looduslike vooluveekogude kallast liikumiseks kaldariba)
- Eritasandiline ristumine jalg- ja/või jalgrattateega
- Perspektiivse Muuga kaubaterminali põhimõtteline asukoht
- Ainult kaubarongidele mõeldud raudtee osa
- Ohtlik ettevõtte ja selle ohutsoon
- Kavandatav teesulg
- Kavandatav jalg- ja jalgrattatee
- Varasemalt planeeritud / projekteeritud tee või selle alternatiivne lahendus (Rail Balticu projektis ei lahendata detailselt ja ei chitata välja)
- Rail Baltic raudtee chitamistest tingitud kavandatav / ümberhitatav tee (koos puhvriga 50+50 m)
- Mõra leevendusvajadusega alad eelprojekti täpsustamises läbi viidud mõra modelleerimise tulemuste alusel
- Võrdluses olnud Rail Baltic trassi koridori alternatiiv

TAUSTAINFO

- Maakasutus katastriüksuse sihtotstarbe järgi**
 - Elamumaa
 - Ühiskondlike ehitiste maa
 - Sotsiaalmaa
 - Üldkasutatav maa
 - Ärimaa
 - Tootmismaa
 - Mäetööstusmaa
 - Turbatööstusmaa
 - Jäätmeohidla maa
 - Rügikaitsemaa
 - Transpordimaa
 - Katastriüksuse piir
- Maakonnaplaneeringu teemaplaneering "Asustust ja maakasutust suunavad keskkonnaningimused"**
 - Roheline võrgustik
 - Väärtuslik maastik
- Maardlad**
 - Maardla
 - Maardla plokk
 - Mäeeraldis
 - Taotletav mäeeraldis
 - Mäeeraldis teenindusmaa
 - Taotletava mäeeraldis teenindusmaa
 - Taotletav uuringuruum
- Muud leppemärgid**
 - Maakonna piir
 - Omavalitsuse piir
 - Asustusüksuse piir
 - Metsa- ja põllumajandusmaa
 - Veekogu
 - Hooned, õueala
 - Ohtlik ettevõtte ja selle ohutsoon
- Kultuuriväärtused**
 - Ehitismälestis
 - Ajaloomälestis
 - Ajaloo- ja ehitismälestis
 - Arheoloogiamälestis
 - Mälestise kaitsevöönd
 - Pärandkultuuri objekt
- Tehnovõrgud**
 - 110 - 330 kV elektriiniid
 - D kategooria gaasitrass
- Teed**
 - Põhimaantee
 - Tugimaantee
 - Kõrvalmaantee
 - Kohalik tee
- Looduskaitse**
 - Natura 2000 ala
 - Kaitseala
 - Hoiuala
 - Kaitsealune liik
 - Projekteeritav kaitsealune objekt
 - Püsielupaik
 - Väeriselupaik
 - Looduse üksikobjekt koos piiranguvööndiga
 - "Ürgloodusraamatu objekt"
 - Natura varinimekiri
 - Allikas
 - Kohalikul tasandil kaitstav objekt
 - Märgala ja soo
 - Puurkaev koos sanitaarkaitsevööndiga



Kaardi koostamisel on kasutatud Keskkonnataabe Keskuse Keskkonnaregistri ja EELISE (seisuga 30.03.2016) andmeid (projekteerimiseks vajalikud kihid seisuga 18.05.2016), Maa-ameti ETAK Põhikaardi (seisuga 30.03.2016), haldus- ja administratiivpiiride (seisuga 29.02.2016), maardlate (seisuga 06.07.2016), ohtlike ettevõtete (seisuga 26.09.2016), katastriüksuste piiride (28.03.2016) andmeid, Kultuurimälestiste Riikliku Registri (seisuga 21.05.2013), Põllumajandusameti maaparandussüsteemi (seisuga 22.04.2013) andmeid, Eesti Gaasi gaasitrasside (seisuga 21.05.2013), Eleringi elektriiniidide (21.05.2013) ning Harju, Rapla ja Pärnu maakonna teemaplaneeringute andmeid.

Harju maakonnaplaneering Rail Balticu trassi koridori asukohta määramiseks	
Mõõtkava	1 : 20 000
Kaardi nimi	Joonis 7. Planeeringulahendus Maardu linna osas
Stadium Planeering	Kehtestatud veebruar 2018
Konsultant-koostaja	